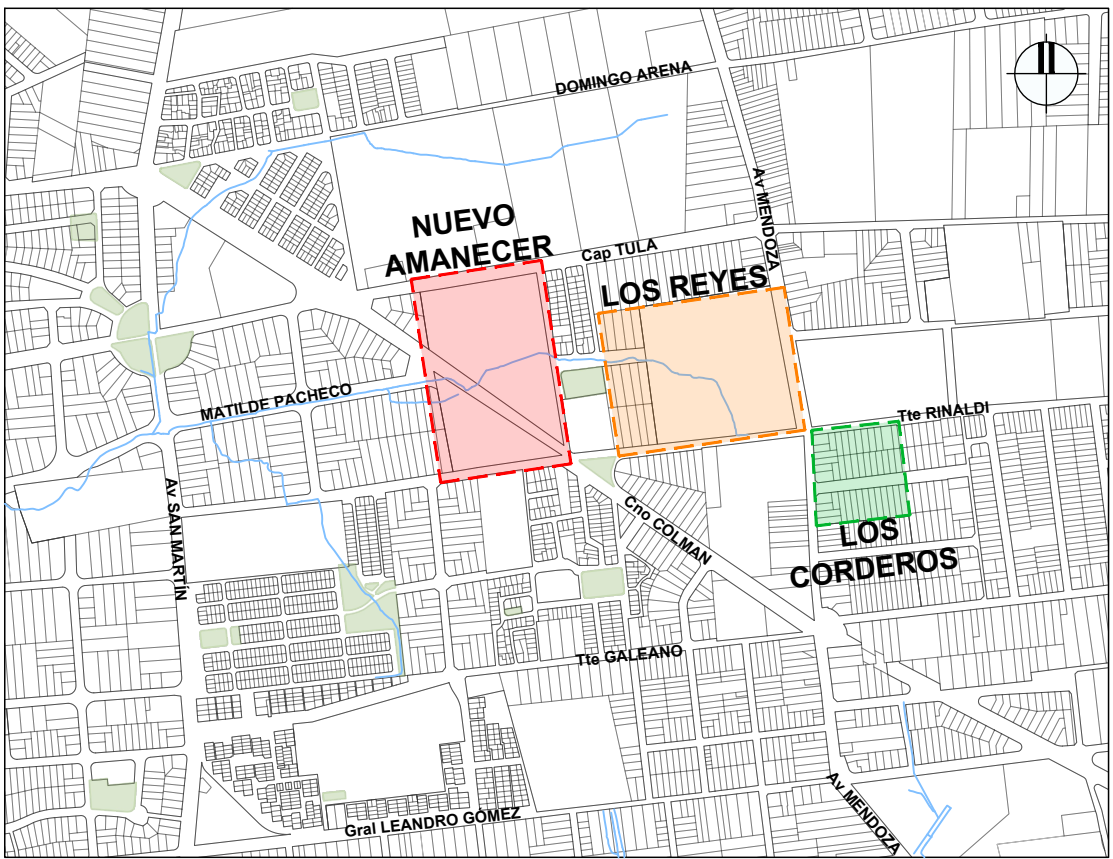


PLANTA SECTOR LOS CORDEROS
ESCALA 1:750





PLANTA DE UBICACIÓN

REFERENCIAS	
SÍMBOLO	DESCRIPCION
	LÍNEA DE PROPIEDAD PROPUESTA
	CALLE EXISTENTE
	CALLE NUEVA
	ESPACIOS PÚBLICOS
	SENTIDO DE ESCURRIMIENTO SUPERFICIAL
	BADÉN
	ALCANTARILLA PROYECTADA
	CANAL ABIERTO TIPO 1
	CANAL ABIERTO TIPO 2
	COLECTOR EXISTENTE
	TUBERÍA DE PLUVIALES PROYECTADA
	CÁMARA DE PLUVIALES
	BOCA DE TORMENTA TIPO 2 / N°: NÚMERO IDENTIFICADOR
	CUNETA PROYECTADA
	CUNETA EXISTENTE
	CABEZAL DE DESCARGA
	CAPTACIÓN DE CUNETA (VER DETALLE EN LÁMINA DP06)
	ALCANTARILLA
	ESCURRIMIENTO DE PLUVIAL OBSTACULIZADO
	CÁMARA DE PLUVIALES CON TAPA REJA P-50 (VER DETALLE EN LÁMINA DP06)
	VIVIENDAS CON UMBRALES DESCENDIDOS RESPECTO A LA CALLE

Nº:	FECHA:	PROY.	APROBADO	REVISIÓN
00	17/10/2023	CD	JV	EMISIÓN INICIAL
01	14/12/2023	CD	JV	Rev01 (Se agregan BT y datos de diámetros)
02	24/01/2024	CD	JV	Rev02 - Ajuste esquina Mendoza y Rinaldi

- NOTAS
- 1) LAS COTAS PLANIMÉTRICAS ESTÁN EXPRESADAS EN METROS.
 - 2) LOS NIVELES ALTIMÉTRICOS ESTÁN EXPRESADOS EN METROS REFERIDOS AL CERO WHARTON.
 - 3) TODAS LAS BOCAS DE TORMENTA SON DE TIPO 2 SEGÚN PLANO TIPO IM-SEPS N° 10.
 - 4) CÁMARAS DE ACUERDO A LAS LÁMINAS TIPO DE LA INTENDENCIA DE MONTEVIDEO.
 - 5) ALCANTARILLAS TIPO H DE ACUERDO A LOS PLANOS TIPO DE LA DIRECCIÓN NACIONAL DE VIALIDAD (MTOPI) (LÁMINA L-197 Y L-198).
 - 6) LAS COORDENADAS X e Y ESTÁN REFERENCIADAS AL CERO PLANIMÉTRICO DEL RELEVAMIENTO REALIZADO EN BASE A LA PROYECCIÓN TRANSVERSAL MERCATOR CON MERIDIANO DE CONTACTO 56°09' 16.81972" OESTE, Y LATITUD ORIGEN 34° 49' 34.02482" SUR.
 - 7) LAS CONDUCCIONES SERÁN PREFABRICADAS EN HORMIGÓN Y DEBERÁN CUMPLIR CON LA NORMA UNIT 16/92.
 - 8) LAS OBRAS DEBAJO DEL PAVIMENTO EN LA ESQUINA DE MENDOZA Y RINALDI SERÁN EJECUTADAS EN ENERO DE 2024 POR LA INTENDENCIA DE MONTEVIDEO (IM), CONJUNTAMENTE CON LAS OBRAS EN LA CALLE MENDOZA.
 - 9) ESTOS DOS TRAMOS DE PLUVIALES QUE CRUZAN MENDOZA, SE EJECUTARÁN CON EL PROYECTO DEL PLUVIAL DE MENDOZA (EN ENERO DE 2024). EN LA OBRA DE LOS CORDEROS, SE DEBERÁ CHEQUEAR EN CAMPO, QUE ESTÉN EJECUTADOS Y SUS COTAS.

 <div>Ministerio de Vivienda y Ordenamiento Territorial</div>				<div>Programa Mejoramiento de Barrios</div>	
Coejecutor:					
Plano:					
PLUVIALES - CONDUCCIÓN CAPTACIONES - LOS CORDEROS					
Asentamiento:		NUEVO AMANECEER - LOS REYES		Nº Plano:	
Ubicación:		MONTEVIDEO		DP01-1	
Escala:		INDICADAS		Fecha: ENERO 2024	
Técnico:		Ing. CORINA DÍAZ		Coordinador: Ing. JOSÉ VALENA	
Firma:				Firma:	
Equipo Técnico:				NA-LR-DP01-2 a DP03-2.dwg	